

kohteen tunnus: Jukolantie



# Telia Towers



tunnus: Jukolantie, id 09 858 20384

Rajamäentie 50 (Mikonpuisto)

04340 TUUSULA

## SELVITYS VAIHTOEHTOISET UUDET MASTOPAIKAT OLEVALLE MASTOLLE

Oleva masto (putkiristikopylväs), korkeus 33 metriä ja laitesuoja.  
Mastossa ei ole haruksia.

käyntiosoite: Rajamäentie 50 (Mikonpuisto), 04340 TUUSULA

VAIHTOEHTOINEN MASTOPAIKAN SIJAINTI ON OLTAVA **IDÄN SUUNTAAN** n. 200 m JA **LÄNNEN SUUNTAAN** n. 20 m ETÄISYYDELLÄ OLEVASTA MASTOPAIKASTA, JOTTA OLEVAN MATKAVIESTINVERKON PEITTO- / PALVELUA VOIDAAN YLLÄPITÄÄ.

Vaihtoehtoisen mastopaikan sijainti lähellä olevaa mastoa, koska olevan maston antennit palvelevat radioteknisesti halutun alueen matkaviestinverkon käyttäjiä.

 = vaihtoehtoinen hypoteettinen uusi mastopaikka

1 VAIHTOEHTO

 Kunnan maaomaisuus

 Kunnan omistamat alueet

200 m

1:4 000

tunnus: Jukolantie, id 09 858 20384

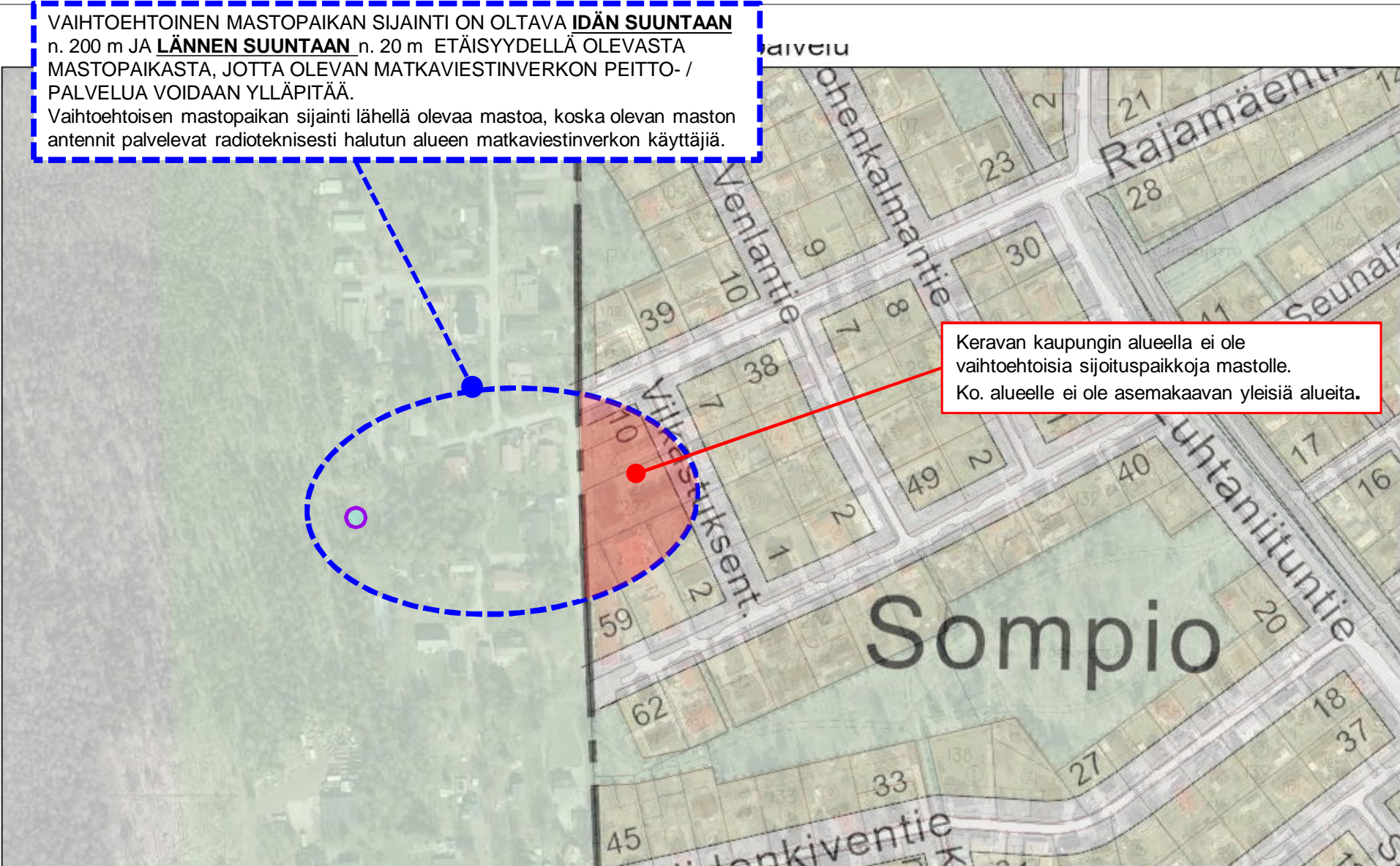
KARTTA:  
KERAVAN KAUPUNGIN KARTTAPALVELU

3/6

käyntiosoite: Rajamäentie 50 (Mikonpuisto), 04340 TUUSULA

VAIHTOEHTOINEN MASTOPAIKAN SIJAINTI ON OLTAVA **IDÄN SUUNTAAN** n. 200 m JA **LÄNNEN SUUNTAAN** n. 20 m ETÄISYYDELLÄ OLEVASTA MASTOPAIKASTA, JOTTA OLEVAN MATKAVIESTINVERKON PEITTO- / PALVELUA VOIDAAN YLLÄPITÄÄ.  
Vaihtoehtoisen mastopaikan sijainti lähellä olevaa mastoa, koska olevan maston antennit palvelevat radioteknisesti halutun alueen matkaviestinverkon käyttäjiä.

Keravan kaupungin alueella ei ole vaihtoehtoisia sijoituspaikkoja mastolle.  
Ko. alueelle ei ole asemakaavan yleisiä alueita.

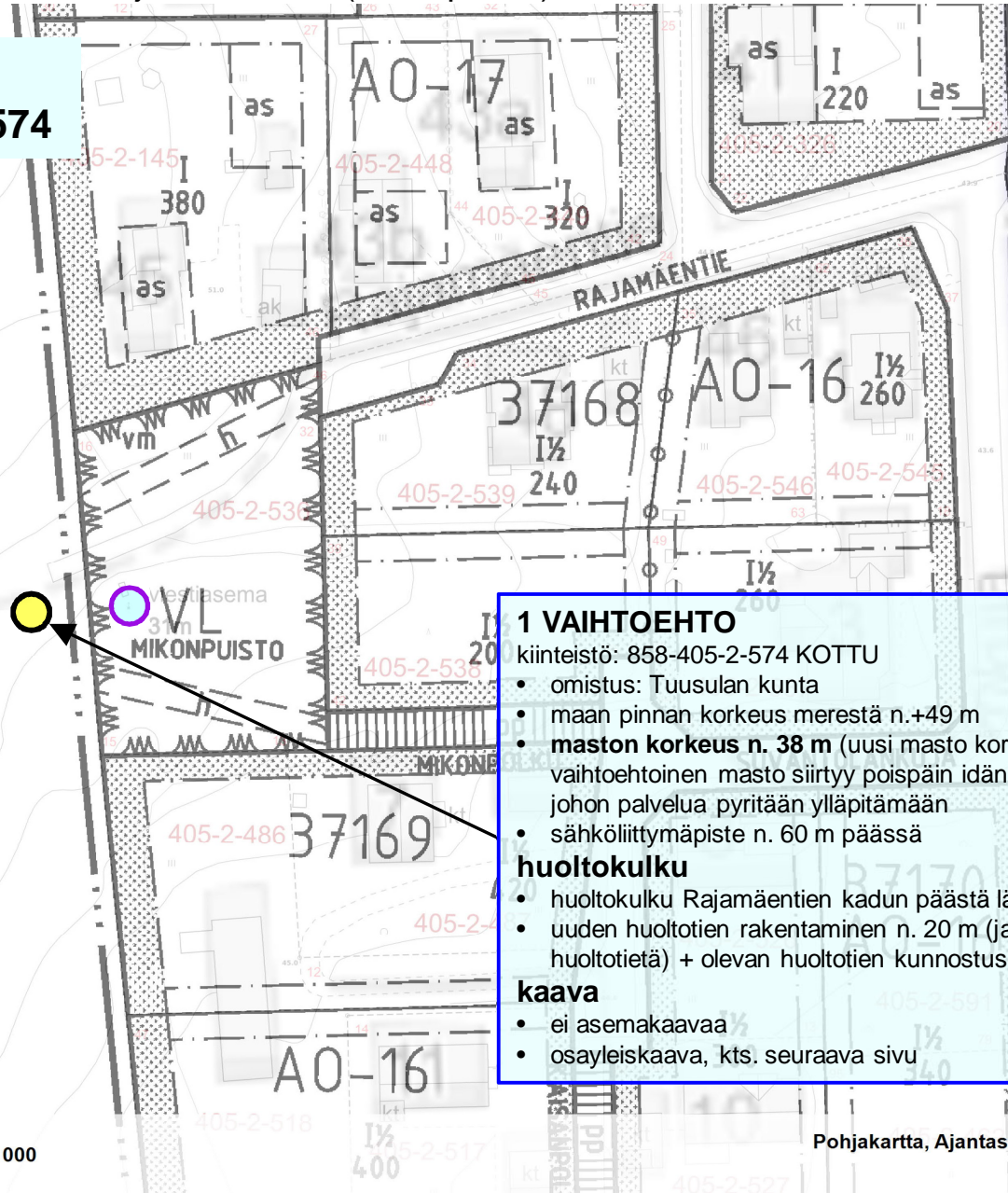


tunnus: Jukolantie, id 09 858 20384

käyntiosoite: Rajamäentie 50 (Mikonpuisto), 04340 TUUSULA

## 1 VAIHTOEHTO

kiinteistö: 858-405-2-574



## 1 VAIHTOEHTO

kiinteistö: 858-405-2-574 KOTTU

- omistus: Tuusulan kunta
- maan pinnan korkeus merestä n.+49 m
- **maston korkeus n. 38 m** (uusi masto korkeampi olevaa, koska vaihtoehtoinen masto siirtyy pois päin idän suunnan asutuksesta, johon palvelua pyritään ylläpitämään)
- sähköliittymäpiste n. 60 m päässä

### huoltokulku

- huoltokulku Rajamäentien kadun päästä lähtevän huoltotien kautta
- uuden huoltotien rakentaminen n. 20 m (jatketaan olevaa huoltotietä) + olevan huoltotien kunnostus n. 45 m

### kaava

- ei asemakaavaa
- osayleiskaava, kts. seuraava sivu

50 m

1:1 000

tunnus: Jukolantie, id 09 858 20384

käyntiosoite: Rajamäentie 50 (Mikonpuisto), 04340 TUUSULA

## 1 VAIHTOEHTO

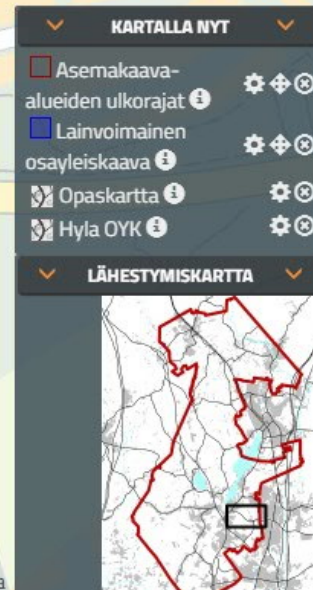
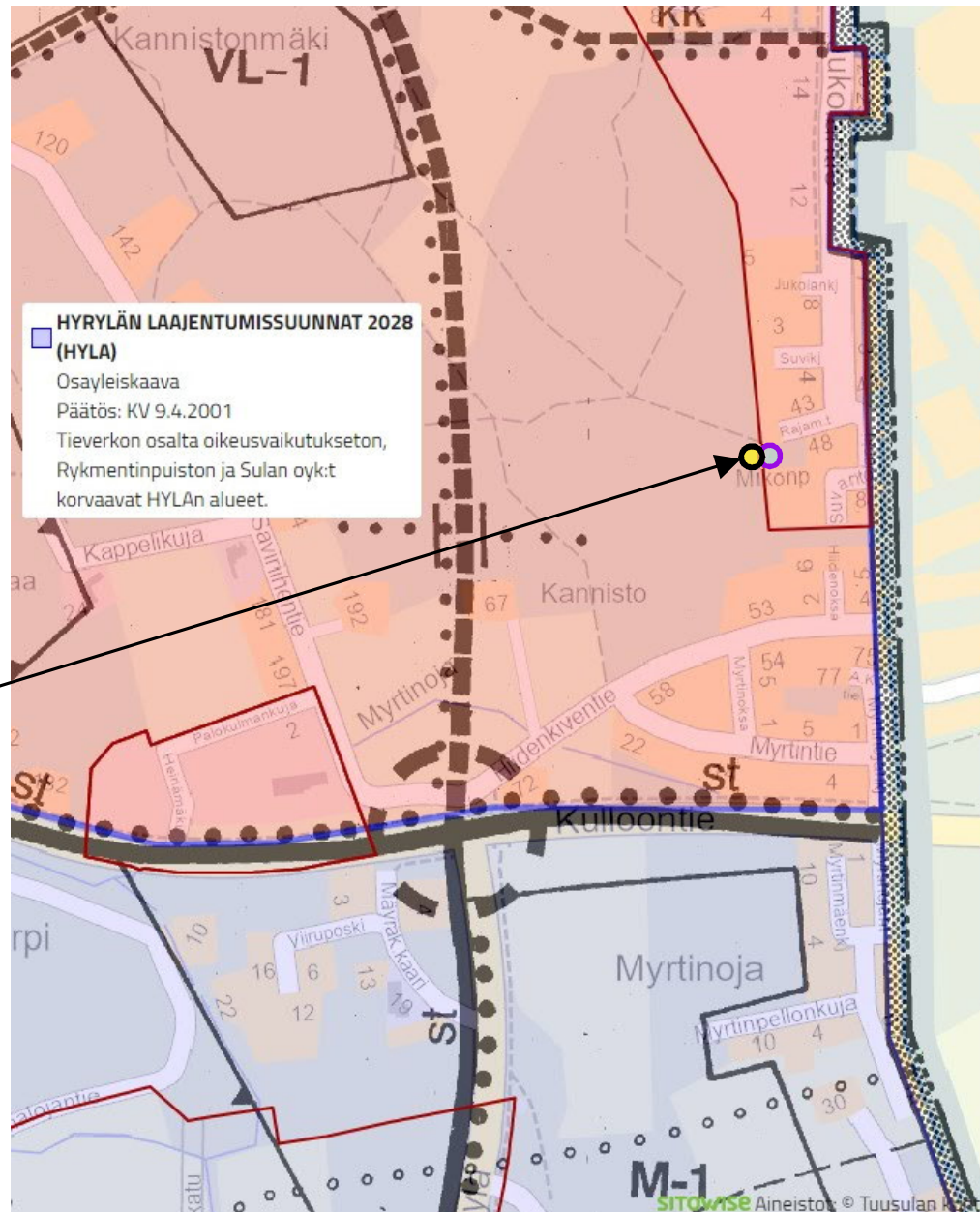
kiinteistö: 858-405-2-574

## HYLA OYK

**HYRYLÄN LAAJENTUMISSUUNNAT 2028  
(HYLA)**  
Osayleiskaava  
Päätös: KV 9.4.2001  
Tieverkon osalta oikeusvaikutukseton,  
Rykmentinpuiston ja Sulan oyk:t  
korvaavat HYLÄn alueet.

### 1 VAIHTOEHTO kaava

- ei asemakaavaa
- osayleiskaava



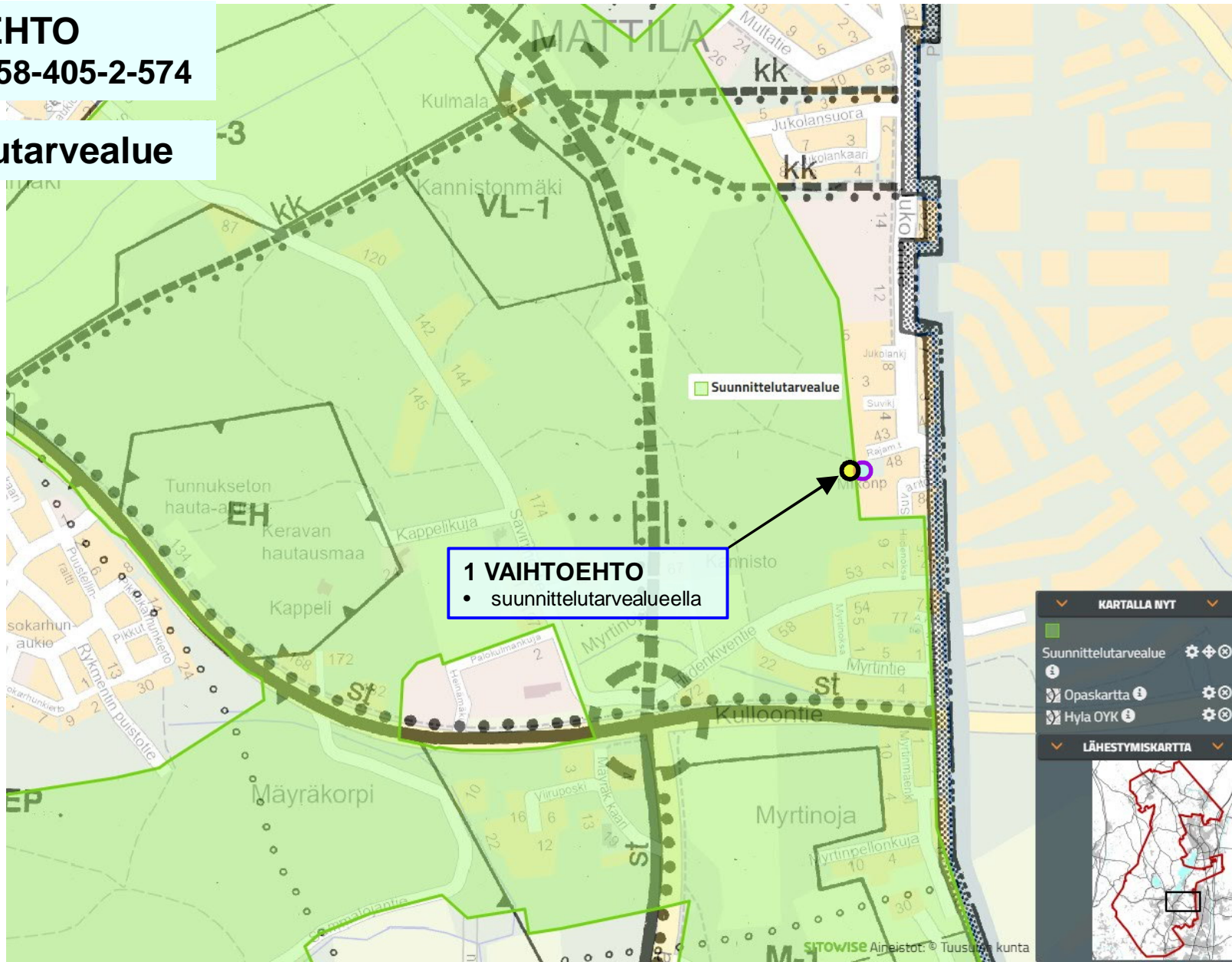
tunnus: Jukolantie, id 09 858 20384

käyntiosoite: Rajamäentie 50 (Mikonpuisto), 04340 TUUSULA

## 1 VAIHTOEHTO

kiinteistö: 858-405-2-574

suunnittelutarvealue



## 1 VAIHTOEHTO

- suunnittelutarvealueella

